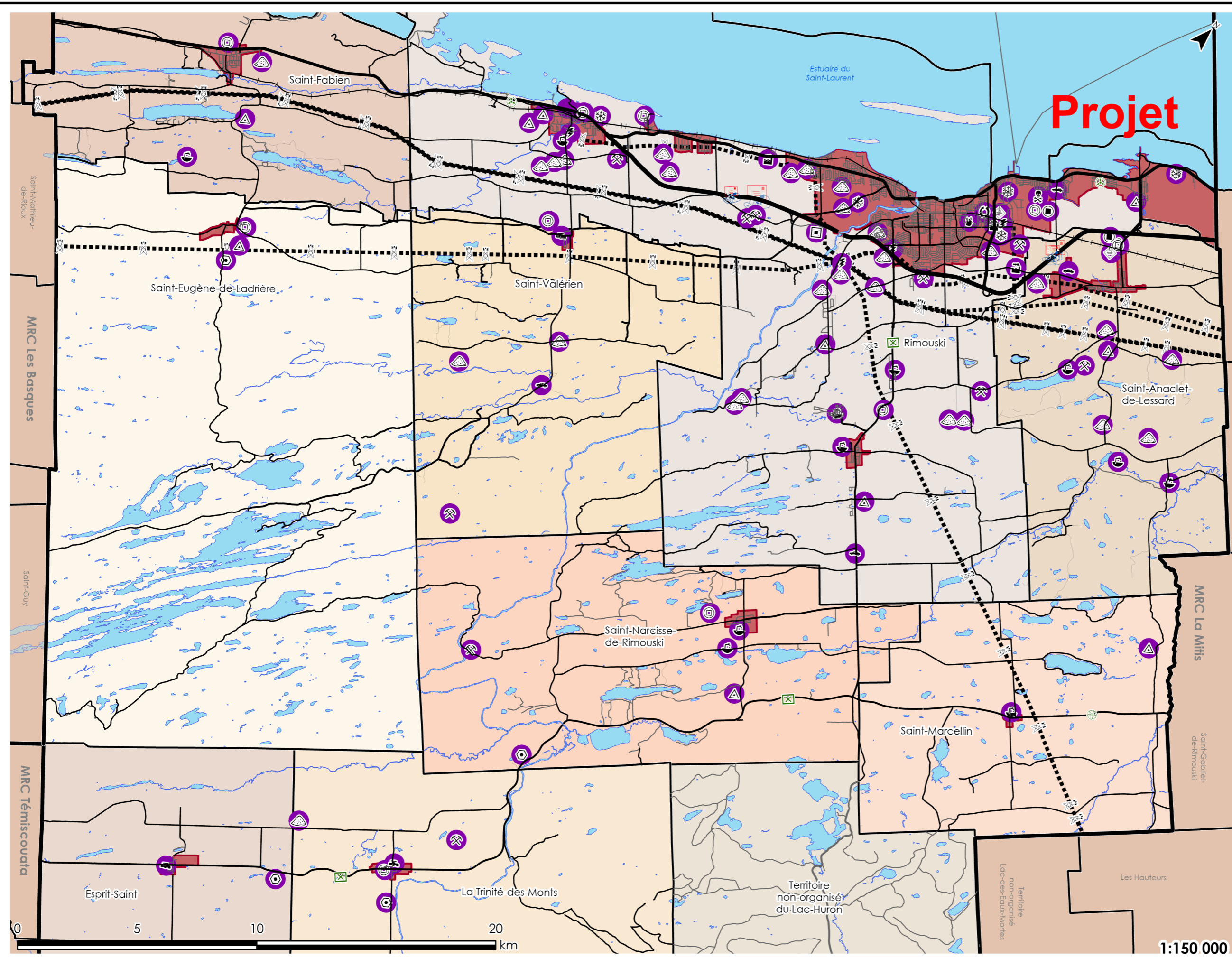





















Plan 8.2
LOCALISATION DES ACTIVITÉS
COMPORTANT DES CONTRAINTES
DE NATURE ANTHROPIQUE
 SUR LE TERRITOIRE DE LA MRC DE RIMOUSKI-NEIGETTE



- Contrainte anthropique 07-13
-  Poste de transformation électrique
 -  Sablière
 -  Carrière
 -  Usine de béton ou de béton bitumineux
 -  Centre de transfert de déchets dangereux
 -  Lieu d'enfouissement sanitaire
 -  Centre de traitement des boues
 -  Centre de traitement des sols contaminés
 -  Cour de récupération de pièces automobiles
 -  Crématorium
 -  Dépôt de neige usée
 -  Dépôt en tranchée
 -  Lieu d'élimination des matières résiduelles désaffectées
 -  Ouvrage d'assainissement des eaux usées
 -  Puit collectif public (Institutionnel)
 -  Source d'approvisionnement en eau potable
 -  Système de récupération des matières résiduelles
 -  Périmètre urbain 24-03
 -  Ligne haute tension (ver. 2013)

Projection cartographique: MTM 6 Système de coordonnées planes du Québec.
 Système de référence géodésique: NAD 83.
 Sources des données:
 Base de données topographiques du Québec,
 Ministère de l'Énergie et des Ressources naturelles et MRC de Rimouski-Neigette.
 © Gouvernement du Québec.
 © MRC de Rimouski-Neigette. Tous droits réservés.
 DOCUMENT: Projet_REG_24_03.MXD Imprimé le 2024-02-27 15:49

Préparé par: Jhoanna Munoz	Vérifié par: Hugo Hallé
-------------------------------	----------------------------

Schéma d'aménagement et de développement 11-09
Règlement 24-03
 Adopté le _ 2024
 En vigueur le _ 2024



1:150 000