








-  Affection agrorésidentielle
-  Périmètre urbain 24-03
-  Limite de la zone agricole provinciale
-  Zone agricole provinciale
- Limite administrative
-  Municipalité régionale de comté
-  Municipale
-  Lac

Projection cartographique: MTM 6 Système de coordonnées planes du Québec.
 Système de référence géodésique: NAD 83.
 Sources des données:
 Base de données topographiques du Québec,
 Ministère de l'Énergie et des Ressources naturelles et MRC de Rimouski-Neigette.
 © Gouvernement du Québec.
 © MRC de Rimouski-Neigette. Tous droits réservés.
 DOCUMENT: Projet_REG_24_03.MXD Imprimé le 2024-02-27 15:49

Préparé par: Jhoanna Munoz	Vérifié par: Hugo Hallé
-------------------------------	----------------------------

Schéma d'aménagement et
 de développement 11-09
 Règlement 24-03
 Adopté le _ 2024
 En vigueur le _ 2024

1:150 000