




# DÉVELOPPEMENT LOCAL

# PLAN DE


# LOCAL

2024-2027

MUNICIPALITÉ DE  
LA TRINITÉ-DES-MONTS







# TABLE des matières

Mot de la Mairesse

Équipe projet

Démarche du plan de développement

Portrait de la municipalité

Une identité

Une municipalité à l'écoute et une communauté impliquée

Un territoire aménagé et partagé

Une collectivité animée

Municipalité en action de 2024 à 2027

**DÉVELOPPONS**  
un milieu de vie  
à notre image



# MOT de la Mairesse

Ce plan de développement, spécifique à notre municipalité, représente une véritable feuille de route pour les quatre prochaines années et même davantage. À titre de mairesse, je suis particulièrement fière que près de 20 % des citoyens aient pris la peine de venir aux deux rencontres d'information ou de remplir un questionnaire en ligne.

À la lecture de ce plan, vous constaterez que cette consultation aura permis de dégager une thématique primordiale, soit la participation citoyenne qui devra être au cœur de nos décisions et des quatre priorités bien identifiées, à savoir l'habitation, le tourisme/plein air, le transport et la mobilité active ainsi que l'offre et les infrastructures de loisirs.

Vous verrez aussi plusieurs suggestions qui ont été formulées pour chacune de ces priorités. Dans tous les cas, sachez que votre administration municipale ainsi que les professionnels de la MRC de Rimouski-Neigette sont déjà à l'œuvre pour développer concrètement ces projets et de chercher toutes les sources de financement possible.

Ce plan de développement représente en quelque sorte un contrat entre les élus et la population de La-Trinité-des-Monts. Nous tiendrons parole dans la mesure de nos capacités financières.

Merci aux gens qui se sont impliqués et merci aussi aux employés de la MRC qui ont permis la réussite de cette consultation citoyenne.

Chantal Gagnon

Mairesse





# ÉQUIPE projet

Derrière la volonté collective de dynamiser le développement de la municipalité, toute une équipe s'est investie dans la réalisation du plan de développement. Au cœur de cette équipe se trouve des professionnels de développement de la MRC de Rimouski-Neigette: Jacques Bouvier, conseiller en développement local et intermunicipal, Geneviève Chaumel, conseillère en communication, Rachel Dubé, conseillère en développement durable, Mikael Jacques, conseiller en développement local et intermunicipal, Sophia Ratté, conseillère en développement local et intermunicipal, ainsi que Jean-Maxime Dubé, à titre de directeur du service.

Cette équipe a collaboré étroitement avec avec Francesca Lavoie, directrice générale de la municipalité, les employés et le conseil municipal pour mener à bien ce projet. Sans oublier l'apport important des autres professionnels d'aménagement et de développement de la MRC et d'autres partenaires.

L'équipe projet sera d'ailleurs présente pour accompagner la municipalité dans la mise en œuvre du plan de développement ainsi que dans la réalisation des projets d'ici 2027.

# DÉMARCHE

## du plan de développement

Ce plan de développement local vise à mettre en place des actions structurantes et mobilisantes pour les quatre prochaines années à La Trinité-des-Monts. Il s'appuie sur les besoins et les forces de la municipalité en collaboration avec les citoyens et l'équipe municipale. Cette démarche se veut rassembleuse, ambitieuse et sensible aux besoins exprimés par les collectivités. Elle rallie une diversité de professionnels en développement territorial. Ce plan faisant appel à l'intelligence collective, mobilisant citoyens, intervenants locaux, acteurs de développement et élus dans leur rôle de décideurs mais aussi comme citoyens à part entière. Ce document s'adresse à toute personne ayant à cœur le développement de la municipalité de La Trinité-des-Monts.

À l'automne 2023, sept municipalités rurales en collaboration avec l'équipe projet de la MRC de Rimouski-Neigette ont entamé des processus collectifs de plan de développement qui ont débuté avec des consultations citoyennes.

## À vous d'entrer en action !

### ÉTAPES DE LA DÉMARCHE



Juin - Août  
2023



Portrait  
Municipal

Rédaction du portrait  
par l'équipe projet et  
la municipalité.

Septembre  
2023



Première  
consultation  
publique

Identification des  
forces, faiblesses et  
opportunités de la  
municipalité.

Priorisation des  
thématiques de  
développement.

Novembre  
2023



Deuxième  
consultation  
publique

Élaboration du plan  
d'action

Mars  
2024



Adoption et  
mise en œuvre  
du Plan de  
développement  
2024-2027

Appel à la  
mobilisation  
citoyenne

### En RÉSUMÉ

- 2** Consultations publiques
- 45** Citoyens présents
- 4** Thématiques de développement prioritaires
- 5** Sondages post consultation
- 22** Actions développées

Ce projet de coopération intermunicipale est réalisé grâce au soutien financier du ministère des Affaires municipales et de l'Habitation dans le cadre du Fonds régions et ruralité ainsi qu'à l'appui financier de la MRC de Rimouski-Neigette.

Avec la participation financière de :

Québec



PORTRAIT

de la municipalité



# Une IDENTITÉ

## Histoire

Le village de La Trinité-des-Monts a commencé à prendre forme dès l'été 1937, lors de l'arrivée des premiers colons. L'année d'après, on pouvait déjà compter 80 familles défrichant les terres et ouvrant la voie vers le développement de l'industrie forestière, agricole et acéricole. À cette époque, Monseigneur Parent cherchait un site afin de construire l'église. En regardant vers l'est, il put apercevoir les monts Notre-Dame, ce qui inspira la création du village de La Trinité-des-Monts. Officiellement une municipalité depuis 1965, c'est aujourd'hui 233 Trinitois et Trinitoises qui habitent un village où le partage et l'entraide demeurent les valeurs centrales de la communauté.



## EN CONSULTATION

**Si un proche hésitait à s'installer dans votre municipalité, que lui diriez-vous pour le convaincre de le faire?**

C'est un milieu de vie paisible, la proximité de la nature, une municipalité accueillante. Couchers de soleil supers. Offre d'activités de plein air. Nouvelle bâtisse municipale avec belle salle multifonctionnelle.



## ON SE PROJETTE DANS 4 ANS!

Les citoyens manifestent leur vision d'une municipalité en plein "boom", d'une population en croissance, de nouvelles infrastructures et du logement pour tous. Des terrains de camping, des sentiers pédestres intermunicipaux et des loisirs pour les jeunes et moins jeunes.



## Calme et paisible

Petite localité du haut pays de la Neigette, La Trinité-des-Monts est un endroit où il fait bon vivre. C'est un endroit calme qui possède une communauté tissée serrée. Or, une décroissance démographique, un cycle de dévitalisation, l'exode des jeunes et une précarité de services ont été observés au cours des dernières années. Différentes actions ont été implantées par la municipalité afin de développer l'attractivité et la rétention des citoyens, notamment à travers la mise en place de politiques municipales.

En 2012, l'équipe municipale s'est dotée d'une Politique Famille et des aînés, visant à planifier et à réaliser des actions ayant un impact positif sur ceux-ci. Plus précisément, elle vise à faire la promotion du concept « Penser et agir famille », favoriser un sentiment d'appartenance, développer un réseau de coopération familiale et intergénérationnelle, offrir un milieu de vie favorable à l'épanouissement des aînés et familles et enfin, travailler en concertation avec différents organismes et partenaires offrant des services aux familles et citoyens de La Trinité-des-Monts. La politique familiale a été mise à jour en 2023, dans le cadre de son plan d'action 2020-2025. La Municipalité prévoit faire une mise à jour de la Politique des Aînés au cours des deux prochaines années.

La Politique de développement durable fut adoptée en 2016 afin de réduire l'empreinte écologique, développer une synergie et une cohésion sociale, augmenter l'efficacité énergétique ainsi qu'assurer une gouvernance et une gestion responsable.

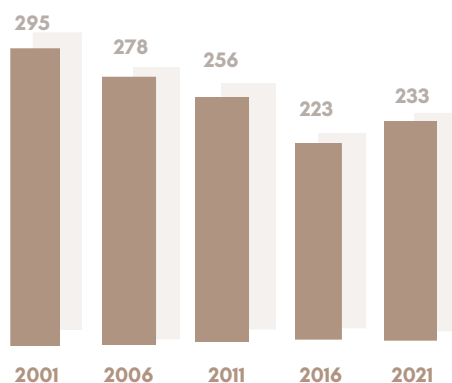
# Profil sociodémographique

## Une population en décroissance démographique

Au cours des vingt dernières années, l'évolution de la population est marquée par une baisse du taux de croissance d'environ 21 %. Entre 2011 et 2021, la population a diminué de 9 %, marquée par une très légère augmentation depuis 2016.

Le taux d'accroissement annuel moyen (TAAM) de la population de La Trinité-des-Monts affiche un taux positif de 3.6 % entre 2015 et 2020.

ÉVOLUTION DE LA POPULATION DE LA MUNICIPALITÉ DEPUIS 2001



POPULATION TOTALE : **233**



## Un indice de vitalité économique faible

L'indice de vitalité économique (IVE) est conçu à la demande du ministère des Affaires municipales et de l'Habitation (MAMH) afin de créer un outil permettant de mesurer la vitalité du territoire. Il s'appuie sur les trois indicateurs suivants : le marché du travail, le revenu médian et le taux d'accroissement annuel moyen (TAAM) de la population sur 5 ans.

Selon la dernière mise à jour du MAMH (2020), la municipalité se situe actuellement sur le dernier quintile de vitalisation (Q5). Ce quintile se maintient depuis 2006, représentant le quintile le moins vitalisé économiquement.

Sur le plan du taux d'activité et d'emploi, c'est 55.3 % de la population de La Trinité-des-Monts qui est dite active. Un taux légèrement plus bas qu'au Bas-Saint-Laurent (57.1 %). Depuis 2014, le taux de travailleurs âgés entre 15 et 64 ans est relativement stable. En 2021, celui-ci s'élève à 56.5 %. Les travailleurs âgés de 15 ans et plus à La Trinité-des-Monts oeuvrent dans la vente et les services, les ressources naturelles et agricoles et les transports et machineries.

En ce qui concerne le revenu médian, celui-ci s'affiche à 24 519 \$, moyenne plus basse qu'au Bas-Saint-Laurent (37 600 \$).

## Composition des ménages

48 % sont des ménages vivant seul



32 % sont des familles comptant un couple sans enfant



20 % des ménages sont des familles avec enfants (40)



8 % sont des familles monoparentales

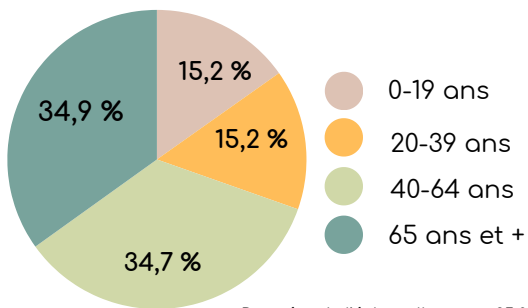


5 ménages composés de 5 personnes et +

12 % sont des couples avec enfants

ÂGE MOYEN : **51 ans**

10 enfants âgés entre 0 et 4 ans



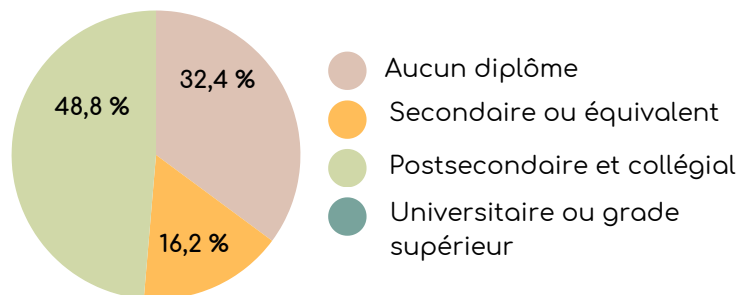
Données de l'échantillonnage 25 % Statistique Canada (2021)

## Répartition des âges

L'âge moyen de la population est de 51 ans, une moyenne d'âge plus élevée qu'au Bas-Saint-Laurent (46.8 ans). Le groupe d'âge le plus important est celui des 65 ans et plus, suivi par les 45-64 ans. Le taux de croissance infantile est très stable. En effet, au cours des 10 dernières années, le nombre d'enfants âgés entre 0 et 4 ans est équivalent en 2011 et 2021.

## Niveau de scolarité

Le taux de diplomation est plus bas que la région du Bas-Saint-Laurent. C'est 64.8 % de la population qui possède au moins un diplôme d'études secondaires ou post secondaire, comparativement à 78,1 % au Bas-Saint-Laurent.



Données de l'échantillonnage 25 % Statistique Canada (2021)

## Connaissance des langues officielles

La population est francophone, dont 8.5 % peut s'exprimer en anglais également.

# Une MUNICIPALITÉ à l'écoute et une communauté impliquée




## Administration municipale

La Municipalité de La Trinité-des-Monts est composée d'une directrice générale et greffière-trésorière, d'une adjointe administrative (ressource partagée avec la Municipalité d'Esprit-Saint), de deux employés aux travaux publics et d'une bibliothécaire. À cela s'ajoute un inspecteur en urbanisme engagé par la MRC de Rimouski-Neigette et un agent de vitalisation, ressource également partagée avec la Municipalité d'Esprit-Saint.

Le bureau municipal fraîchement rénové en 2018, offre aux citoyens le Centre d'Accès Communautaire à Internet, un gymnase et la bibliothèque. Les communications auprès des citoyens s'établissent par le journal municipal L'Écho municipal, le site internet, la page Facebook ainsi qu'une liste d'envoi par courriel.

## EN CONSULTATION



Certains facteurs auraient un impact important sur la participation citoyenne. Les citoyens observent à travers les années un manque de relève, dû à un essoufflement de l'effort bénévole et un manque de jeunes dans les comités. Or, une volonté d'avoir un espace de rassemblement et un centre d'action bénévole se fait ressentir, pour aspirer à vivre dans une communauté où l'entraide et le plaisir sont au rendez-vous.

## Participation citoyenne et implication municipale

Le développement de la collectivité de La Trinité-des-Monts s'inscrit à travers l'implication des citoyens et de la Municipalité par l'entremise de différents comités. Celle-ci siège sur la Corporation de développement, le comité pour la pérennité de l'école la Colombe ainsi que le Comité consultatif en urbanisme. La Municipalité a mis en place le Comité jardin communautaire et le Comité Famille et aînés (issu de la Politique famille et des aînés).

### Comités et associations présentes

- Comité famille et aînés
- Comité pour la pérennité de l'école la Colombe
- Comité de survie de l'école la Colombe
- Corporation de développement
- Comité consultatif en urbanisme
- Comité pour les jardins communautaires
- Comité d'embellissement
- La Fabrique
- Club de l'amitié
- Les Chevaliers de Colomb 7383

# Économie locale


Des entreprises de construction, des producteurs forestiers et acéricoles se retrouvent sur le territoire. Le marché Le Nécessaire offre une épicerie dépanneur et une station d'essence. Le développement économique est limité, en raison du marché actuel.

Les bases économiques de la municipalité furent pendant plusieurs années l'agriculture et la forêt. L'économie s'est transformée à travers le temps, au même titre que l'occupation de son territoire, laissant de vastes espaces ouverts cultivés ou en friche. Le plan d'urbanisme identifiait en 2020 des enjeux au niveau de la gestion des activités agricoles et forestières dans une perspective de développement durable. Celui-ci propose de renforcer la pérennité de l'agriculture et l'accroissement de la productivité forestière des terres privées et publiques à travers une culture de produits non ligneux, le développement d'activités récréatives et fauniques en terres publiques ainsi que la consolidation d'une zone agricole permanente. En 2017, le ministère de l'Agriculture, des Pêcheries et de l'Alimentation du Québec identifiait 16 entreprises agricoles sur le territoire, dont une entreprise agroalimentaire de proximité, la Ferme du Fonds D'Ormes oeuvrant dans le secteur du boeuf, porc et agneau.



## EN CONSULTATION

En matière de services de proximité, les citoyens désirent avoir accès à plus de services pour les familles et pour les aînés.



### Ce qui est souhaité :

**Services de garde**

**Faire revivre le gymnase**

**Garderies**

**Maintenir l'école**

**Popote roulante**

**Infirmière sur place**

**Lieux de rencontres et animation**

**Faiblesses  
et menaces**



## Service de proximité

Quelques services de proximité se retrouvent à La Trinité-des-Monts. Ceux-ci font référence à l'ensemble des services répondant aux besoins d'une population locale, comme l'accès aux soins de santé et services sociaux, des ressources alimentaires ou des services aux familles. Étant une des municipalités les plus éloignées des grands centres, les citoyens doivent le plus souvent se déplacer sur plusieurs kilomètres pour avoir accès à plus de services.

Un gymnase, salon de coiffure, station d'essence, marché et garage sont offerts à la population. L'écocentre le plus près se trouve à Rimouski et les citoyens y ont accès gratuitement. L'école préscolaire et primaire la Colombe accueille les élèves de La Trinité-des-Monts. Les élèves du secondaire 1-2 peuvent aller à l'école Boisjoli, tandis que ceux des secondaires 3-4-5 vont à l'école Paul-Hubert à Rimouski. Pour un accès aux soins de santé et services sociaux, les citoyens doivent parcourir 23 km pour le CLSC qui se trouve à Lac-des-Aigles.

Sur le plan de l'agriculture urbaine, différentes initiatives sont présentes à La Trinité-des-Monts, un jardin communautaire, des cuisines collectives, des bacs de culture de fines herbes situés au parc municipal.

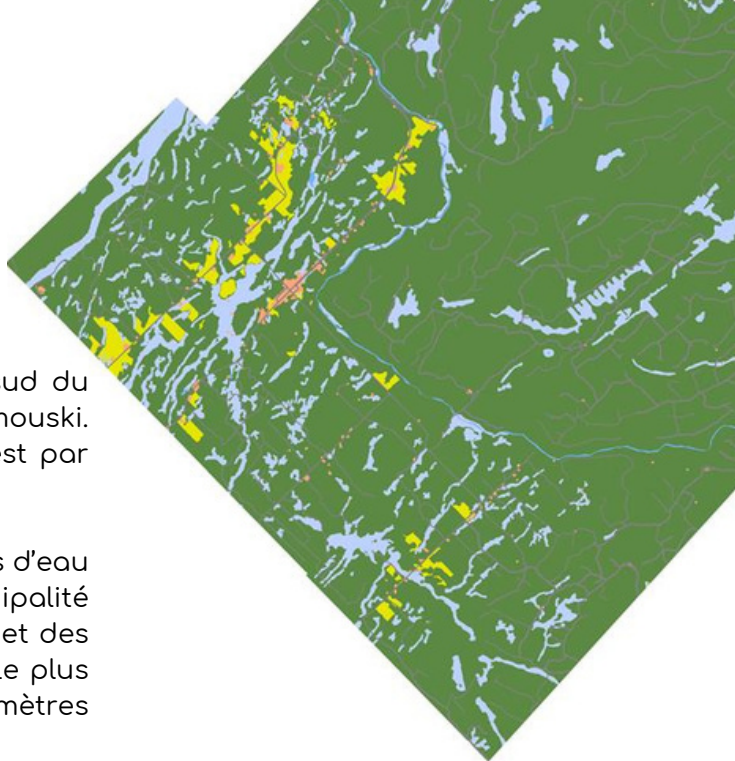
# Un TERRITOIRE aménagé et partagé

## Description du territoire

La municipalité de La Trinité-des-Monts est située au sud du territoire de la MRC Rimouski-Neigette et à 43 km de Rimouski. Elle est délimitée à l'ouest par Esprit-Saint et au nord-est par Saint-Narcisse-de-Rimouski.

Bordée par des collines arrondies, entrecoupées de cours d'eau et de lacs allongés du Haut-Pays de la Neigette, la municipalité présente un territoire comprenant des forêts résineuses et des érablières situées aux abords de certaines montagnes. Le plus haut sommet, le mont Longue-Vue est situé à 552 mètres d'altitude.

La partie nord-ouest est dédiée principalement à l'agriculture, tandis que le secteur sud-ouest est d'usage agroforestier. En développement agricole, c'est près de 10,9 % du territoire qui est en zone agricole. La majorité du territoire est d'affectation forestière (69 %). À cet effet, la forêt demeure la principale ressource du territoire et est partagée par des propriétaires privés et par le gouvernement du Québec.



- Milieu Agricole
- Milieu Forestier
- Milieu Humide
- Lacs et cours d'eau
- Résidences et infrastructures
- Routes



### GESTION DES MATIÈRES RÉSIDUELLES

Au Québec, l'objectif des déchets enfouis est de 525 kg par habitant. À La Trinité-des-Monts, la municipalité affiche un taux de 336 kg de déchets enfouis par habitant. Une bonne manière de s'assurer de poursuivre les efforts est de réduire à la source et d'optimiser le tri des matières compostables et recyclables!



Tourbière ouverture Minérotrophe

## Un environnement à protéger

Selon le rapport de santé et d'adaptation aux changements climatiques du Bas-Saint-Laurent, les tendances climatiques pour les prochaines décennies révèlent une hausse probable de différents aléas climatiques, par exemple, des vagues de chaleur, tempêtes, inondations, feux de forêt et plantes allergènes.

Heureusement, la population semble majoritairement moins sensible dû aux conditions favorables du milieu de vie et d'état de santé général. Toutefois, la capacité d'adaptation face aux changements climatiques devra être renforcée de manière à atténuer la vulnérabilité de la communauté. Pour ce faire, il faudra miser sur des mesures de prévention, d'intervention et de rétablissement, tant au niveau des milieux naturels, des milieux de vie que des infrastructures.



La Trinité-des-Monts compte parmi les 82 municipalités au Canada s'étant engagées à créer, à maintenir ou à améliorer l'habitat des pollinisateurs, à informer sa communauté sur leur importance et enfin, à les célébrer lors de la semaine nationale des pollinisateurs.

# Habitation

Sur le plan de l'habitation, 188 habitations, chalets ou maisons de villégiature ou résidences de tourisme sont répartis sur le territoire de la municipalité. Il n'y a pas de secteur de villégiature identifié au plan d'urbanisme. On retrouve toutefois des secteurs mixtes où les logements ou résidences de villégiature sont autorisés.

Depuis 2011, il y a eu 15 nouvelles constructions résidentielles, dont trois sont situées à l'intérieur du périmètre urbain. Celui-ci est faiblement densifié et bâti à seulement 30 %. Trois aires d'affectation résidentielles pourrait être développées.

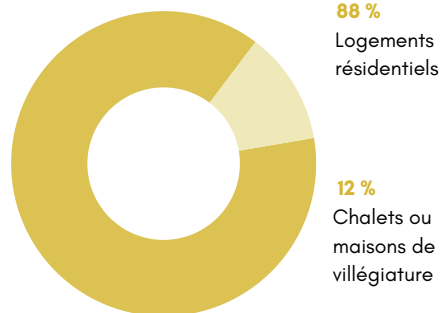
**L'HABITATION : UNE  
PRIORITÉ IDENTIFIÉE  
EN CONSULTATION  
CITOYENNE**

## EN CONSULTATION

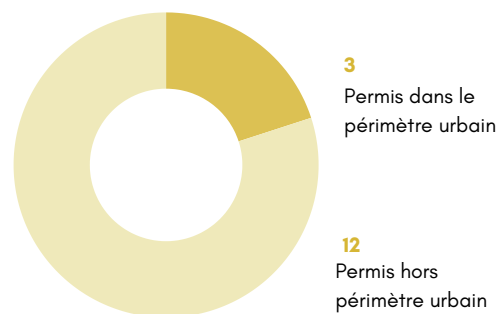
Les éléments suivants sont au cœur des discussions en habitation à La Trinité-des-Monts :

- Avoir accès à des logements abordables ou à prix modiques pour les familles ou les aînés.
- Avoir des terrains disponibles pour la construction.

### TYPE D'HABITATIONS



### NOUVELLES CONSTRUCTIONS RÉSIDENTIELLES DEPUIS 2011







## Transport et mobilité active

Avec près de 45 km de route, la municipalité est traversée par la route 232, permettant des déplacements vers Esprit-Saint et Saint-Narcisse-de-Rimouski. La moitié de la population prend au moins trente minutes pour se déplacer au travail.

### Mobilité active et durable

La mobilité durable se définit comme la « capacité et le potentiel des personnes et des biens à se déplacer d'une façon efficace, sécuritaire, pérenne, équitable intégrée au milieu et compatible avec la santé humaine et des écosystèmes » (Gouvernement du Québec, 2018). Les initiatives qui visent le développement actif permettent d'agir sur l'émission des gaz à effet de serre associées au transport ainsi que de favoriser de saines habitudes de vie. On retrouve des trottoirs étroits et mal en point, pas de piste cyclable balisée et que très peu de traverse piétonnière à La Trinité-des-Monts. Selon le plan d'urbanisme, la chaussée de la rue Principale serait plutôt large, entraînant une circulation rapide dans le village via la route 232. Un plan de mobilité active est en cours d'élaboration pour améliorer la situation et établir des mesures d'intervention et de sensibilisation favorisant le partage de la route.

#### Service de transport adapté



Un service de transport adapté est également accessible pour les personnes ayant un handicap et est disponible sept jours sur sept. Il permet de se déplacer entre les municipalités de la MRC.

#### Service de transport collectif



Un service de transport collectif rural offert par la MRC de Rimouski-Neigette permet de se déplacer vers Rimouski. Les trajets sont offerts du lundi au vendredi, sauf les jours fériés. Le trajet du matin permet de se rendre vers Rimouski et un retour vers les villages ruraux est prévu en soirée.

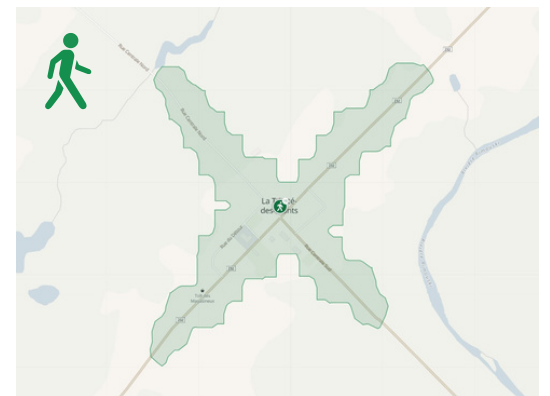
## EN CONSULTATION

Les citoyens ont partagé des préoccupations en lien avec la vitesse routière dans le village ainsi que la nécessité d'avoir un meilleur éclairage, réduire le bruit des camions, élargir l'offre de transport en commun et avoir accès à des bornes électriques.



**TRANSPORT ET MOBILITÉ ACTIVE: UNE PRIORITÉ IDENTIFIÉE EN CONSULTATION CITOYENNE**

DISTANCE PARCOURUE EN 15 MINUTES



# Une COLLECTIVITÉ animée

## Arts, culture et festival

Vers le mois de juillet, la municipalité vibre à travers le Festival Rétro des 3 Monts. La musique, souvenirs rétros et exposition d'automobiles antiques sont à l'honneur!

La célèbre recette de truite fumée marinée, initialement produite à La Trinité-des-Monts, est une spécialité locale et qui se retrouve sur les tablettes de plusieurs points de services à travers la région. Même si la recette est entre les mains d'une autre entreprise, elle fait partie de l'héritage culturel de La Trinité-des-Monts.

## Offre et infrastructures de loisirs

La municipalité, l'agent de vitalisation et les bénévoles de différents comités planifient des activités, telles que des activités de yoga, des déjeuners spéciaux, l'illumination du sapin de Noël. Les citoyens ont également accès aux activités organisées par le Centre des femmes du Ô Pays, qui ont lieu à même la municipalité ou à Saint-Marcellin, Saint-Narcisse-de-Rimouski et Esprit-Saint.

### ESPACE DE LOISIRS

Parc intergénérationnel des Mésanges  
Centre multifonctionnel  
Bibliothèque Léonie Morin  
Centre des loisirs  
Gymnase

## EN CONSULTATION

Les citoyens ont manifesté le souhait d'avoir de grands sentiers pédestres, allant par exemple jusqu'au Parc National du Lac Témiscouata. D'autres désirent avoir un camping sauvage ou développer des activités de chasse et de pêche à proximité.



Parmi les éléments ressortis, les citoyens aimeraient que les infrastructures de loisirs soient davantage utilisées, développer une offre d'activités physiques, avoir un parcours avec exercices adaptés pour les jeunes et personnes âgées, etc. D'autres ont nommé vouloir des jeux d'eau ou créer un camp de jour avec des services de garde.



## Tourisme et plein air

La municipalité est située à proximité de la ZEC Bas-Saint-Laurent, de la Réserve faunique Duchénier, du sentier de motoneige, de la rivière Rimouski et à même la route touristique des Monts-Notre-Dame. Elle comprend également des auberges et résidences touristiques sur son territoire.

Une tour d'observation est érigée au sommet du mont Longue-Vue permettant d'observer le panorama des sept municipalités de la route des Monts Notre-Dame. On y retrouve la chute du Matinal qui permet de voir des paysages forestiers et agricoles à perte de vue.

La Trinité-des-Monts est l'un des rares endroits à abriter un refuge de martinets ramoneurs, une espèce d'oiseau en voie d'extinction. Une cheminée leur offre un lieu de dortoir et de nidification. Elle a d'ailleurs été restaurée en 2017. De mai à septembre, on peut apprécier l'entrée spectaculaire des martinets ramoneurs qui survolent et plongent dans la cheminée.

**OFFRE ET INFRASTRUCTURES DE LOISIRS,  
TOURISME ET PLEIN AIR: DES PRIORITÉS  
IDENTIFIÉES EN CONSULTATION CITOYENNE**

# MUNICIPALITÉ en action




# Les THÉMATIQUES priorisées

2024-2027

## Participation et l'implication citoyenne

est une thématique transversale aux actions qui sont développées dans ce plan de développement.



## Offres et infrastructures de loisirs

Réfère à toute initiative visant à améliorer l'offre d'activités de loisirs ainsi que les infrastructures de loisirs.




## Transport et mobilité active

Réfère à toute initiative permettant d'améliorer l'accès au transport, le partage de la route et la mobilité active.



## Habitation

Réfère à toute initiative de développement résidentiel ou visant à favoriser des conditions adéquates de logements.



## Tourisme et plein air

Réfère à toute initiative favorisant l'offre touristique et activités de plein air.

# Une MUNICIPALITÉ en action

# 2024

## Actions



Développer des incitatifs financiers pour la rénovation résidentielle à l'aide du programme de revitalisation

Durée approximative de 1 an



Développer une réflexion sur l'identité touristique, un plan d'attractivité et définir une image de marque

Durée approximative de 1 an

En continu



Diversifier la programmation de loisirs afin d'offrir des activités pour tous les âges

Durée approximative de 1 an

En continu



Réaménager le Centre des loisirs

Durée approximative de 3 ans



Ajouter une ou des infrastructures de loisirs

Durée approximative de 3 ans

## Démarches

- Cibler les secteurs et le type de travaux de rénovation résidentielle admissibles
- Rechercher des programmes d'aide financière
- Mettre en œuvre et diffuser le programme de revitalisation

- Analyser les forces, les enjeux et les opportunités de développement touristique et de mise en valeur
- Développer des partenariats
- Former un comité pour déterminer l'identité touristique souhaitée et le plan d'action

- Identifier les besoins et intérêts de la population
- Explorer les activités novatrices
- Développer des partenariats avec des organismes et entreprises externes
- Établir une programmation

- Mettre en place un comité de démarrage
- Déterminer les besoins d'équipements, d'infrastructures et d'aménagement des lieux
- Rechercher des programmes d'aide financière
- Établir une offre de services et un calendrier partagé avec les utilisateurs

- Sonder la population et identifier les besoins en infrastructures de loisirs
- Évaluer les choix, emplacements et l'ampleur du projet
- Rechercher des programmes d'aide financière

# Une MUNICIPALITÉ en action

# 2024

## Actions




Organiser des événements ponctuels dans le parc pour les citoyens

Durée approximative de 1 an  
En continu



Modifier le règlement de zonage afin de favoriser des projets d'habitation diversifiés

Durée approximative de 1 an



Soutenir la mise sur pied d'un festival

Durée approximative de 2 ans



Relancer le comité de loisirs pour la mise en place d'activités

Durée approximative de 1 an



Poursuivre l'entretien du sentier pédestre existant

Durée approximative de 1 an  
En continu

## Démarches

- Identifier les besoins et intérêts de la population
- Évaluer les partenariats possibles
- Établir une programmation
  
- S'informer sur les bonnes pratiques et modèles innovants en matière d'habitation
- Analyser le règlement touchant l'habitation
- Procéder à la modification du règlement
  
- Solliciter les idées des citoyens afin de définir le thème du festival
- Collaborer à la programmation et soutenir les besoins logistiques (humaines, financières, matériels, etc.)
- Rechercher des programmes d'aide financière
- Participer au plan de communication et de promotion
  
- Évaluer les besoins des citoyens et du comité
- Promouvoir la relance du comité loisirs
- Assurer un soutien financier
- Reconnaître et valoriser l'engagement bénévole
  
- Identifier les enjeux, les besoins d'entretien et les besoins en formation
- Mobiliser les bénévoles pour des journées de nettoyage
- Sensibiliser la population sur les bonnes pratiques de sécurité et de préservation de l'environnement

# Une MUNICIPALITÉ en action

# 2025

## Actions



Demander à la MRC de mettre en place un comité ayant pour mandat d'évaluer la possibilité de développer des logements abordables

Durée approximative de 2 ans



Demander à la MRC de mettre en place un comité afin d'évaluer la possibilité d'une habitation pour aînés dans la municipalité

Durée approximative de 2 ans

Mettre à jour la politique familiale et démarche Municipalité Amie des Aînés (MADA)

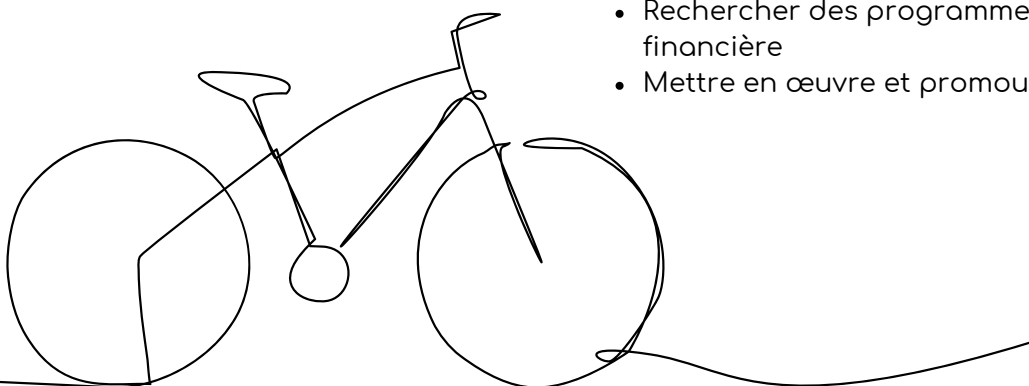
Durée approximative de 1 an

Développer une nouvelle infrastructure de loisirs de plein air touristique

Durée approximative de 3 ans

## Démarches

- Rédiger un document précisant les besoins d'accompagnement
- Déposer la demande au conseil de la MRC
- Rédiger un document précisant les besoins d'accompagnement
- Déposer la demande au conseil de la MRC
- Créer un comité de pilotage
- Réaliser un portrait statistique
- Planifier une consultation publique visant à identifier les besoins en matière de famille et des aînés
- Rédiger la politique familiale et des aînés et le plan d'action
- Répertorier les infrastructures existantes de loisirs de plein air
- Rechercher les idées de projets innovants et évaluer leur faisabilité
- Rechercher des programmes d'aide financière
- Mettre en œuvre et promouvoir le projet



# Une MUNICIPALITÉ en action

# 2026

## Actions



Amorcer des démarches pour inciter la vente de terrains appartenant à des propriétaires privés

Durée approximative de 1 an



Améliorer la signalisation pour les véhicules hors route

Durée approximative de 1 an



Demander à la MRC d'évaluer la possibilité d'affecter une ressource afin d'informer les citoyens des subventions possibles en matière d'habitation

Durée approximative de 1 an



Favoriser la mobilité des personnes âgées et l'accessibilité universelle

Durée approximative de 1 an



Augmenter le nombre d'heures d'accès aux appareils de sport au gymnase

Durée approximative de 1 an

En continu

## Démarches

- Se doter d'une cartographie et base de données des terrains potentiellement constructibles
- Contacter les propriétaires ciblés dans l'inventaire pour connaître leurs intentions : se construire, vendre, autres mises en valeur de leurs terrains
- Diffuser la carte des terrains disponibles

- Évaluer les enjeux de signalisation.
- Collaborer avec les autres intervenants concernés et les informer des modifications à venir.
- Planifier et installer les nouvelles signalisations

- Rédiger un document précisant les besoins d'accompagnement
- Déposer la demande au conseil de la MRC

- Mettre en place un comité
- Déterminer les enjeux de mobilité
- Établir un plan de mobilité active

- Sonder les besoins des utilisateurs
- Évaluer les ressources (humaines, financières, matériel) nécessaires
- Établir une programmation



# Une MUNICIPALITÉ en action

# 2027

## Actions



Installer des bornes de recharge électrique

Durée approximative de 1 an



Publiciser les attraits touristiques

Durée approximative de 1 an  
En continu



Favoriser des initiatives visant à réduire l'utilisation du frein jacob

Durée approximative de 1 an

## Démarches

- Déterminer le lieu d'implantation et l'équipement nécessaire
- Rechercher des programmes d'aide financière
- Acheter et installer l'équipement
  
- Identifier les forces et attraits naturels de la municipalité
- Développer des partenariats régionaux pour augmenter la visibilité de la municipalité sur différentes plateformes
- Développer une stratégie de marketing en tourisme rural
  
- Contacter le ministère des Transports pour connaître les initiatives possibles
- Sélectionner les initiatives (sensibilisation, réglementation, etc) à mettre en œuvre et rechercher les programmes d'aide financière
- Installer les équipements



# Les RÉFÉRENCES



Adapté de : Coulombe, D., & Nadeau, S. (2013). « Identification des milieux naturels d'intérêt pour la biodiversité. » Lien internet : [https://www.agence-bsl.qc.ca/Services\\_multiresources/Publications/IMNI\\_rapport\\_final\\_Mai\\_2013.pdf](https://www.agence-bsl.qc.ca/Services_multiresources/Publications/IMNI_rapport_final_Mai_2013.pdf)

Bee city Canada. « Villes d'abeilles actuelles » Lien internet : <https://beecitycanada.org/current-bee-cities/> Page consultée en novembre 2023.

Centre intégré de santé et de services sociaux du Bas-Saint-Laurent (2023). « Santé et adaptation aux changements climatiques au Bas-Saint-Laurent – Volet Évaluation de la vulnérabilité populationnelle régionale aux changements climatiques »

CIC. (2022). « Cartographie des milieux humides détaillés. » Lien internet : <https://www.canards.ca/endroits/quebec/cartographie-detaillee-des-milieux-humides-du-quebec/>

Commute Time map. Lien internet : <https://commutetimemap.com/map>

Ministère de l'Agriculture, des Pêcheries et de l'Alimentation du Québec. (2017). « Portrait agroalimentaire de la MRC de Rimouski-Neigette. »

Ministère des Affaires Municipales et de l'Habitation (2022). « Indice de vitalité économique des territoires » - Institut de la Statistique du Québec - exploitation des données fiscales des particuliers de Revenu Québec et Estimations démographiques annuelles.

Ministère de l'Environnement, de la Lutte contre les changements climatiques, de la Faune et des Parcs (2020) « Fiches de suivi de la qualité de l'eau et bilans des activités de suivi » - Réseau de surveillance volontaire des lacs

Ministère des Transports et de la mobilité durable (2018) « Politique de mobilité durable – 2030 »

MRC de Rimouski-Neigette (2019). « Plan d'agriculture urbaine de Rimouski-Neigette pour une MRC nourricière. »

MRC de Rimouski-Neigette (2022). « Plan de gestion des matières résiduelles » - Taux d'enfouissement.

MRC de Rimouski-Neigette (2022). « Rapport de dévitalisation des municipalités »

MRC de Rimouski-Neigette (2024) « Service de l'évaluation foncière et statistiques d'émission de permis des municipalités. »

MRC de Rimouski-Neigette (2022). « Schéma d'aménagement et développement »

MRC de Rimouski-Neigette. « Transport collectif rural Rimouski-Neigette. » Lien internet : <https://transportrn.ca/circuits-et-horaires/>. Page consultée en novembre 2023.


Municipalité de La Trinité-des-Monts (2013). « Plan d'urbanisme Municipalité de La Trinité-des-Monts »

Municipalité de La Trinité-des-Monts. Lien internet : <https://la-trinite-des-monts.ca/> Page consultée en novembre 2023.

Radio-Canada (2023). « Esprit-Saint et La Trinité-des-Monts en mode séduction pour attirer de nouveaux habitants » Lien internet : <https://ici.radio-canada.ca/nouvelle/2002278/esprit-saint-trinite-monts-logements-libres-crise-liste-maison-vendre>

Statistique Canada. « Évolution de la population des municipalités de la MRC depuis 1981 », recensements de 1951, 1961, 1971, 1981, 1986, 1991, 1996, 2001, 2006, 2011 et 2016. Compilation : UMRCQ, Atlas de l'évolution démographique des municipalités locales et des municipalités régionales de comté du Québec de 1951 à 1991, s.l., s.d.

Statistique Canada (2021) « Profils de recensement. » Lien internet : [www.statcan.ca](http://www.statcan.ca). Page consultée en novembre 2023.





Municipalité de la Trinité-des-Monts  
12, rue Principale Ouest  
La Trinité-des-Monts (Québec) GOK 1 BO  
Tél. : (418) 779-2421 Téléc.: (418) 779-2454

Avec la participation financière de :

Québec 

 MRC de  
Rimouski-Neigette