





**Plan 10.2**  
ÉQUIPEMENTS ET INFRASTRUCTURES  
EN TRANSPORT EXISTANTS ET  
PROJETÉS  
SUR LE TERRITOIRE DE LA MRC  
DE RIMOUSKI-NEIGETTE

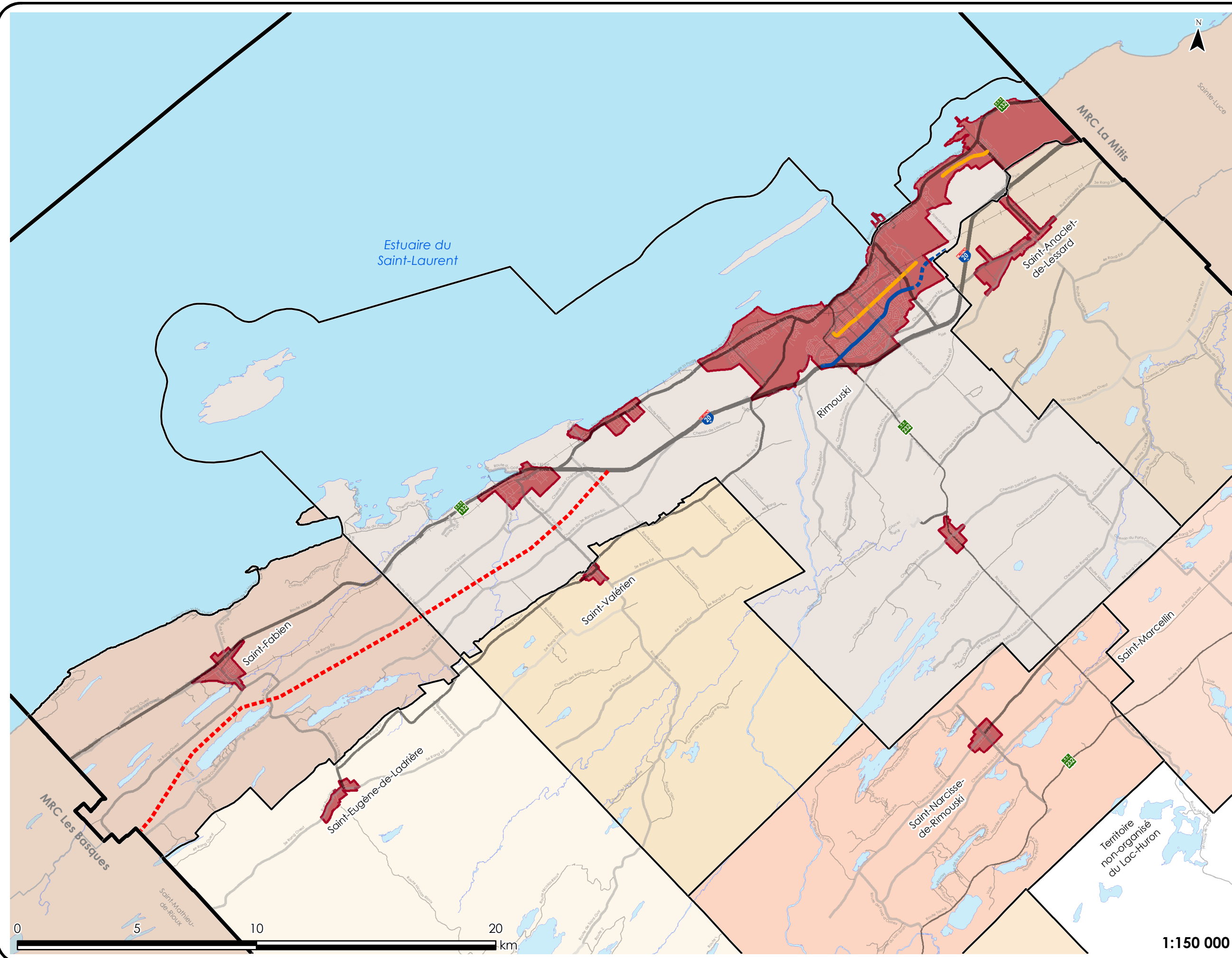
-  Autoroute
-  Corridor potentiel
-  Boulevard Arthur-Buies
-  Prolongement projeté
-  Deuxième rue et rue des Vétérans
-  Périmètre urbain 20-02
-  Axe de communication
-  Autoroute
-  Nationale
-  Régionale
-  Collectrice MTQ
-  Local\_1 (MTQ)
-  Local\_2 (MTQ)
-  Local\_3 (MTQ)
-  Accès ressources
-  Municipale
-  Artère
-  Rue

Projection cartographique: MTM 6 Système de coordonnées planes du Québec.  
Système de référence géodésique: NAD 83.  
Sources des données:  
Base de données topographiques du Québec,  
Ministère de l'Énergie et des Ressources naturelles et MRC de Rimouski-Neigette.  
© Gouvernement du Québec.  
© MRC de Rimouski-Neigette. Tous droits réservés.  
DOCUMENT: 20-02\_Plan\_10.2.MXD Imprimé le 2020-11-17 14:24

Préparé par:  
Lucie Alice Côté

Vérifié par:  
Véronique Proulx

Schéma d'aménagement et  
de développement 11-09  
Règlement 20-02  
Adopté le 9 septembre 2020  
En vigueur le 12 novembre 2020



1:150 000