






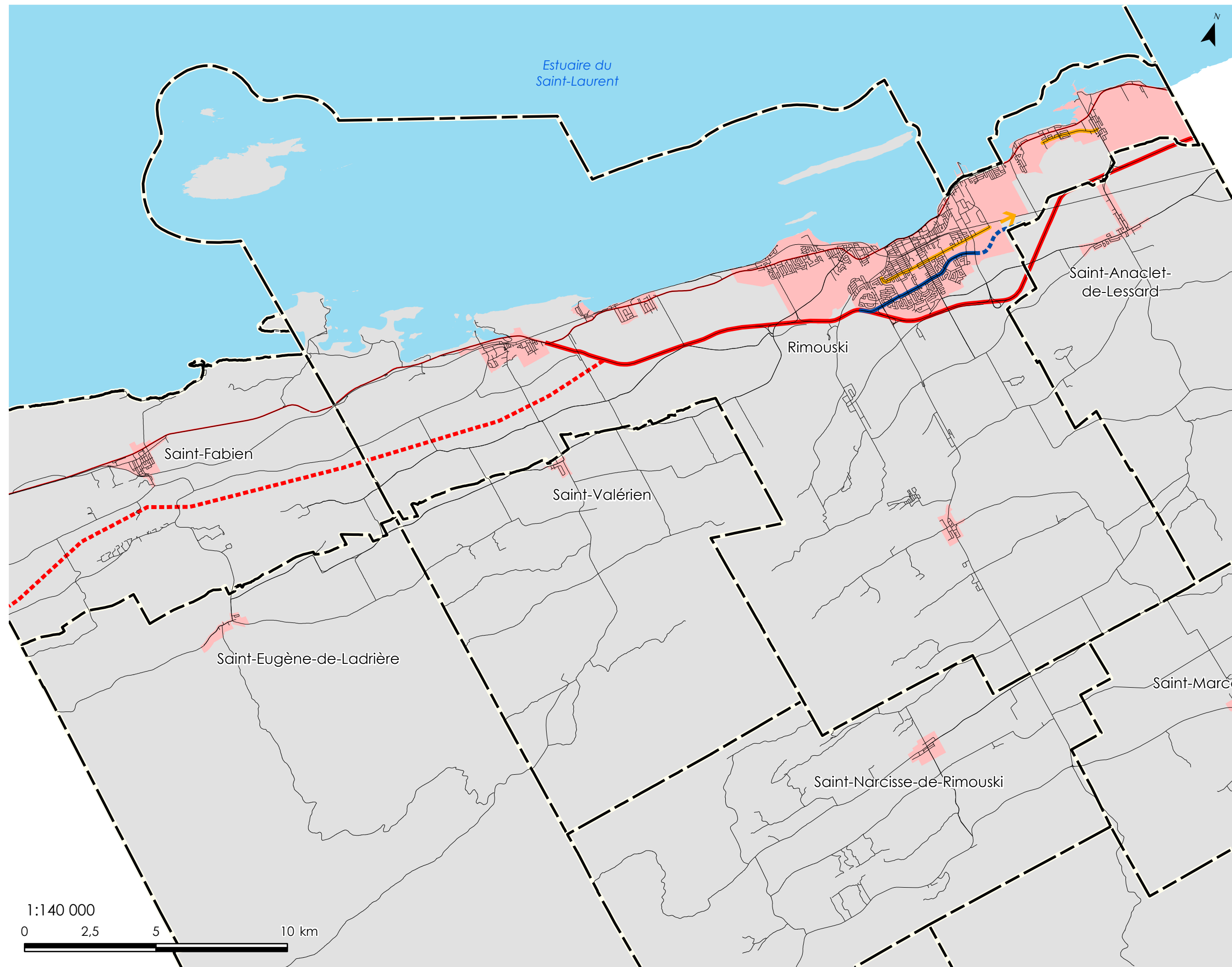


**Plan 10.2**  
ÉQUIPEMENTS ET INFRASTRUCTURES  
EN TRANSPORT EXISTANTS ET  
PROJETÉS

-  Autoroute
-  Prolongement
-  Deuxième rue et rue des Vétérans
-  Boulevard Arthur-Buies
-  Prolongement
-  Route nationale
-  Périmètre urbain 02-16



Projection cartographique: MTM 6 Système de coordonnées planes du Québec.  
Système de référence géodésique: NAD 83.  
Sources des données:  
Base de données topographiques du Québec.  
Ministère des Ressources naturelles et MRC de Rimouski-Neigette.  
© Gouvernement du Québec.  
© MRC de Rimouski-Neigette. Tous droits réservés.  
DOCUMENT: 02-16\_Plan\_10.2.MXD Imprimé le 2016-06-01 16:01

Corrigé par:  
Lucie Alice Côté  
1 juin 2016

Vérifié par:  
Bernard Guimond

Schéma d'aménagement et  
de développement 11-09  
Règlement 02-16  
Adopté le 10 février 2016  
En vigueur le 21 avril 2016