





**Plan 10.1**  
 CLASSIFICATION FONCTIONNELLE  
 DU RÉSEAU ROUTIER SUPÉRIEUR  
 SUR LE TERRITOIRE DE LA  
 MRC DE RIMOUSKI-NEIGETTE



**Axe de communication supérieur 07-13**

-  autoroute
-  route nationale
-  route régionale
-  route collectrice

**Axe de communication complémentaire**

-  rang
-  chemin
-  rue
-  voie ferrée

**Équipement de transport 07-13**

-  Aéroport régional
-  Gare de Rimouski
-  Port de Rimouski
-  Terminus d'autobus
-  Infrastructure de transport 07-13
-  Prémètre urbain 02-16

Projection cartographique: MTM 6 Système de coordonnées planes du Québec.  
 Système de référence géodésique: NAD 83.  
 Sources des données:  
 Base de données topographiques du Québec,  
 Ministère des Ressources naturelles et MRC de Rimouski-Neigette.  
 © Gouvernement du Québec  
 © MRC de Rimouski-Neigette. Tous droits réservés  
 DOCUMENT: 02-16\_Plan\_10.1 MXD imprimé le 2014-06-01 15:55

Corrigé par:  
 Lucie Alice Côté  
 1 juin 2016

Vérifié par:  
 Bernard Guimond

Schéma d'aménagement et  
 de développement 11-09  
 Règlement 02-16  
 Adopté le 10 février 2016  
 En vigueur le 21 avril 2016

