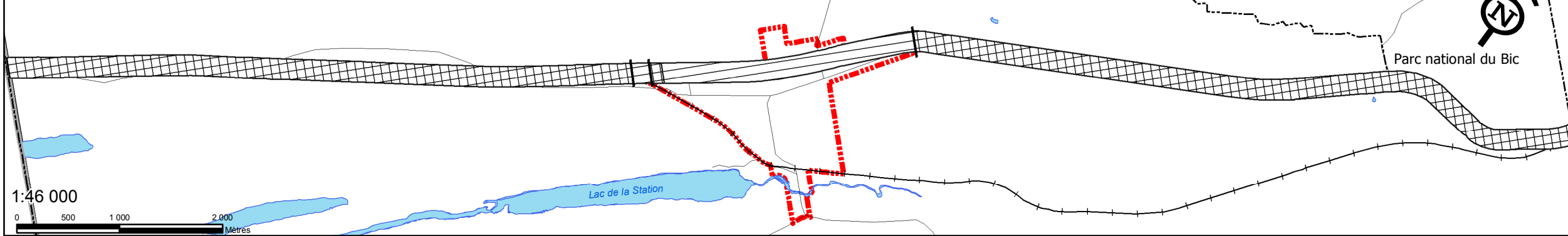
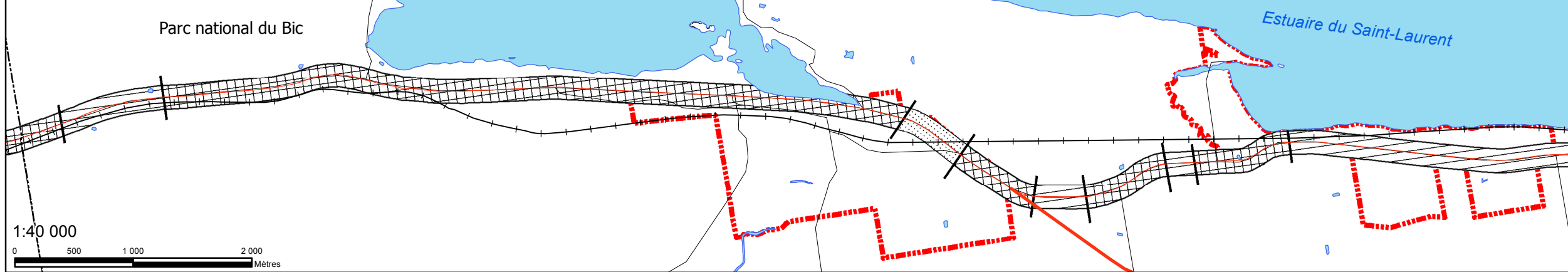


Secteur Saint-Fabien



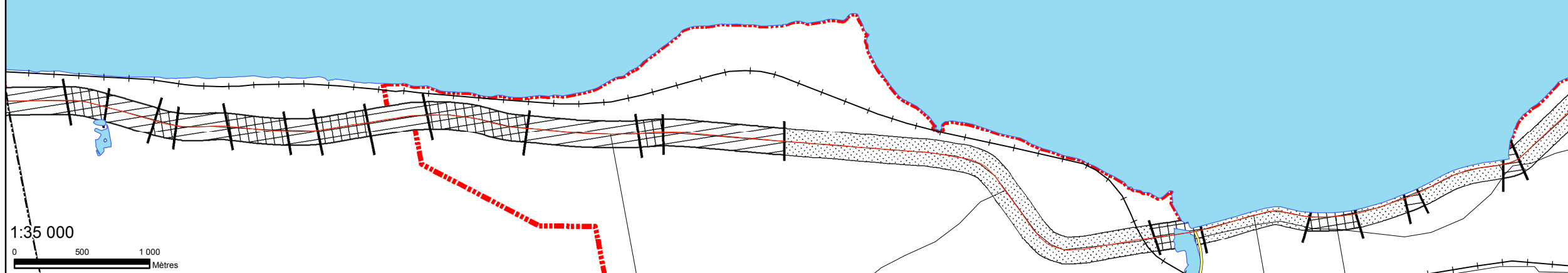
Plan 9.8
 CLASSIFICATION PAR TRONÇON DU
 CORRIDOR DE LA ROUTE 132 SELON
 LA QUALITÉ DE L'ENCADREMENT
 VISUEL SUR LE TERRITOIRE
 DE LA MRC DE RIMOUSKI-NEIGETTE

Secteur Le Bic

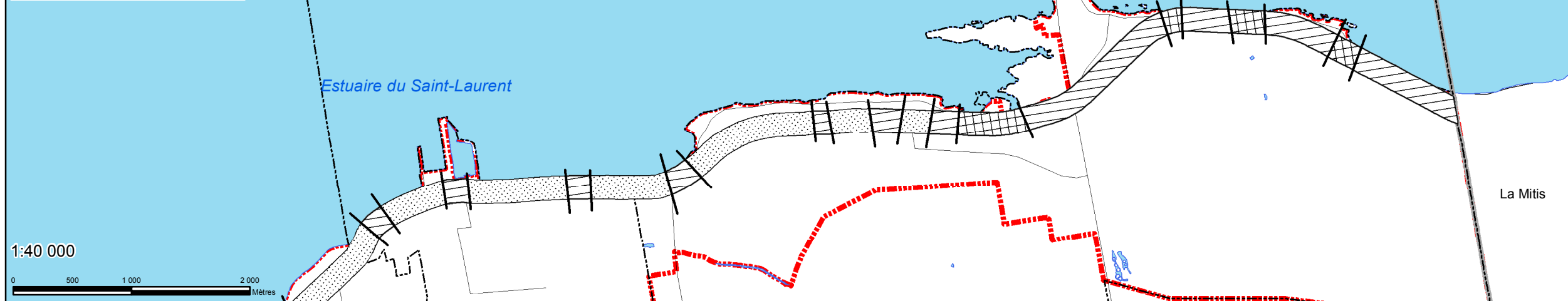


- Légende**
- Impression positive
 - Impression partagée
 - Impression négative
 - Périmètre urbain
 - Limite municipale

Secteur Rimouski (Partie Ouest)



Secteur Rimouski (Partie Est)



Projection cartographique: MTM Système de coordonnées planes du Québec.
 Système de référence géodésique: NAD 83.
 Sources des données: Base de données topographiques du Québec, Ministère des Ressources naturelles
 et de la faune;
 Base de données MRC de Rimouski-Neigette, MRC de Rimouski-Neigette.
 ©2009 MRC de Rimouski-Neigette. Tous droits réservés

Dessiné par:
 Emmanuel Fournier

Vérifié par:
 François Loiseau

Schéma d'aménagement et
 de développement 11-09
 Adopté le 25 novembre 2009
 En vigueur le 25 mars 2010