





Plan 9.6

SITE HISTORIQUE NATIONAL ET
BÂTIMENT D'INTÉRÊT CULTUREL
DE LA VILLE DE RIMOUSKI

Légende

-  Site historique national du Phare de Pointe-au-Père
- 1- L'Abri des pilotes
- 2- Phare
- 3- Maison du gardien
- 4- Maison de l'ingénieur
- 5- L'Atelier
- 6- Hangar de la corne de brume

-  Sanctuaire de Pointe-au-Père
-  Bâtiment culturel
-  Périmètre urbain

Projection cartographique: MTM Système de coordonnées planes du Québec.
Système de référence géodésique: NAD 83.
Sources des données: Base de données topographiques du Québec, Ministère des Ressources naturelles et de la faune;
Base de données MRC de Rimouski-Neigette, MRC de Rimouski-Neigette.
©2009 MRC de Rimouski-Neigette. Tous droits réservés.

Dessiné par: Emmanuel Fournier	Vérifié par: François Loiselle
-----------------------------------	-----------------------------------

Schéma d'aménagement et
de développement 11-09
Adopté le 25 novembre 2009
En vigueur le 25 mars 2010

