


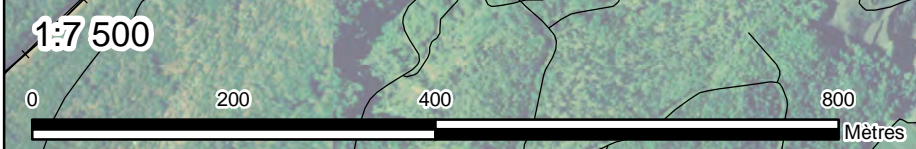


Plan 9.4
SITE DU PATRIMOINE ET
BÂTIMENTS CULTURELS
DE LA MUNICIPALITÉ DU BIC

- Légende**
-  Bâtiment culturel
 - 1- Église
 - 2- Théâtre du Bic
 -  Site du patrimoine
 -  Périumètre urbain



Projection cartographique: MTM Système de coordonnées planes du Québec.
 Système de référence géodésique: NAD 83.
 Sources des données: Base de données topographiques du Québec, Ministère des Ressources naturelles et de la Faune.
 Base de données MRC de Rimouski-Neigette, MRC de Rimouski-Neigette.
 © 2009 MRC de Rimouski-Neigette. Tous droits réservés.



Dessiné par:
 Emmanuel Fournier

Vérifié par:
 François Loiseau

Schéma d'aménagement et
 de développement 11-09
 Adopté le 25 novembre 2009
 En vigueur le 25 mars 2010