






Plan 9.2
 LOCALISATION DES SITES
 ARCHÉOLOGIQUES SUR LE
 TERRITOIRE DES MUNICIPALITÉS
 DE LA TRINITÉ-DES-MONTS,
 SAINT-ANACLET-DE-LESSARD
 ET DE RIMOUSKI

Légende

-  Route
-  Périmètre urbain
-  Limite municipale

Site archéologique

- Origine culturelle**
-  Culture amérindienne préhistorique
 -  Culture euro-québécoise

Projection cartographique: MTM Système de coordonnées planes du Québec.
 Système de référence géodésique: NAD 83.
 Sources des données: Base de données topographiques du Québec, Ministère des Ressources naturelles
 et de la faune;
 Base de données MRC de Rimouski-Neigette, MRC de Rimouski-Neigette.
 ©2009 MRC de Rimouski-Neigette. Tous droits réservés

Dessiné par:
 Emmanuel Fournier

Vérifié par:
 François Loiseau

Schéma d'aménagement et
 de développement 11-09
 Adopté le 25 novembre 2009
 En vigueur le 25 mars 2010

