











Plan 7.1.7

DÉLIMITATION DU PÉRIMÈTRE  
D'URBANISATION DE LA  
MUNICIPALITÉ DE  
SAINT-ANACLET-DE-LESSARD

-  Périomètre urbain
-  Zone agricole
-  Réseau d'aqueduc
-  Réseau d'égout
-  Secteur d'aménagement prioritaire
-  Secteur d'aménagement futur
-  Secteur commercial ou industriel à développer
-  Secteur de contrainte



*Projection cartographique: MTM Système de coordonnées planes du Québec.*

*Système de référence géodésique: NAD 83.*

*Sources des données: Base de données topographiques du Québec, Ministère des Ressources naturelles et de la faune. Base de données MRC de Rimouski-Neigette.*

*©2011 MRC de Rimouski-Neigette. Tous droits réservés. 01-1.1\_Plan\_07-1.7.MAD imprimé le 2015-03-27 10:31*

Corrigé par:  
Lucie Alice Côté

Vérifié par:  
François Loiselle

Schéma d'aménagement et  
de développement 11-09  
Règlement 01-11  
Adopté le 18 octobre 2011  
En vigueur le 21 décembre 2011