




Plan 7.7.4
DÉLIMITATION DE L'AFFECTATION
RURALE SUR LE TERRITOIRE
DE LA VILLE DE RIMOUSKI
(BOULEVARD SAINT-GERMAIN OUEST
ET ANSE-AU-SABLE)

-  Affectation rurale
-  Périmètre urbain
-  Zone agricole



Projection cartographique: MTM Système de coordonnées planes du Québec.
 Système de référence géodésique: NAD 83.
 Sources des données:
 Base de données topographiques du Québec, Ministère des Ressources naturelles et de la faune.
 Base de données MRC de Rimouski-Neigette.
 ©2013 MRC de Rimouski-Neigette. Tous droits réservés.
 01-12_Plan_07-7.4_MAD imprimé le 2015-05-27 09:00

Corrigé par: Lucie Alice Côté 1 octobre 2013	Vérifié par: François Loiselle
--	-----------------------------------

Schéma d'aménagement et
 de développement 11-09
 Règlement 03-14
 Adopté le 23 octobre 2013
 En vigueur le 20 décembre 2013