













Plan 7.6.8

DÉLIMITATION DE L'AFFECTATION DE CONSERVATION SUR LE TERRITOIRE MUNICIPALITÉ DE SAINT-MARCELLIN (LAC NOIR)



-  Étang vernal
- Affectation
-  Conservation
-  Agrodynamique
-  Agrorésidentielle
-  Agrocampagne
-  Agroforestière
-  Forestière
-  Industrielle
-  Pôle commercial régional
-  Rurale
-  Récréative
-  Urbaine

Projection cartographique: MTM à Système de coordonnées planes du Québec.  
Système de référence géodésique: NAD 83.  
Sources des données:  
Base de données géographiques du Québec,  
Ministère des Ressources naturelles et MRC de Rimouski-Neigette.  
© Gouvernement du Québec  
© MRC de Rimouski-Neigette. Tous droits réservés  
DOCUMENT: 02-16\_Plan\_07.6-8.MXD Imprimé le 2016-05-30 15:42

Corrigé par: Lucie Alice Côté 27 mai 2016	Vérifié par: Bernard Guimond
---	---------------------------------

Schéma d'aménagement et de développement 11-09  
Règlement 02-16  
Adopté le 10 février 2016  
En vigueur le 21 avril 2016

