



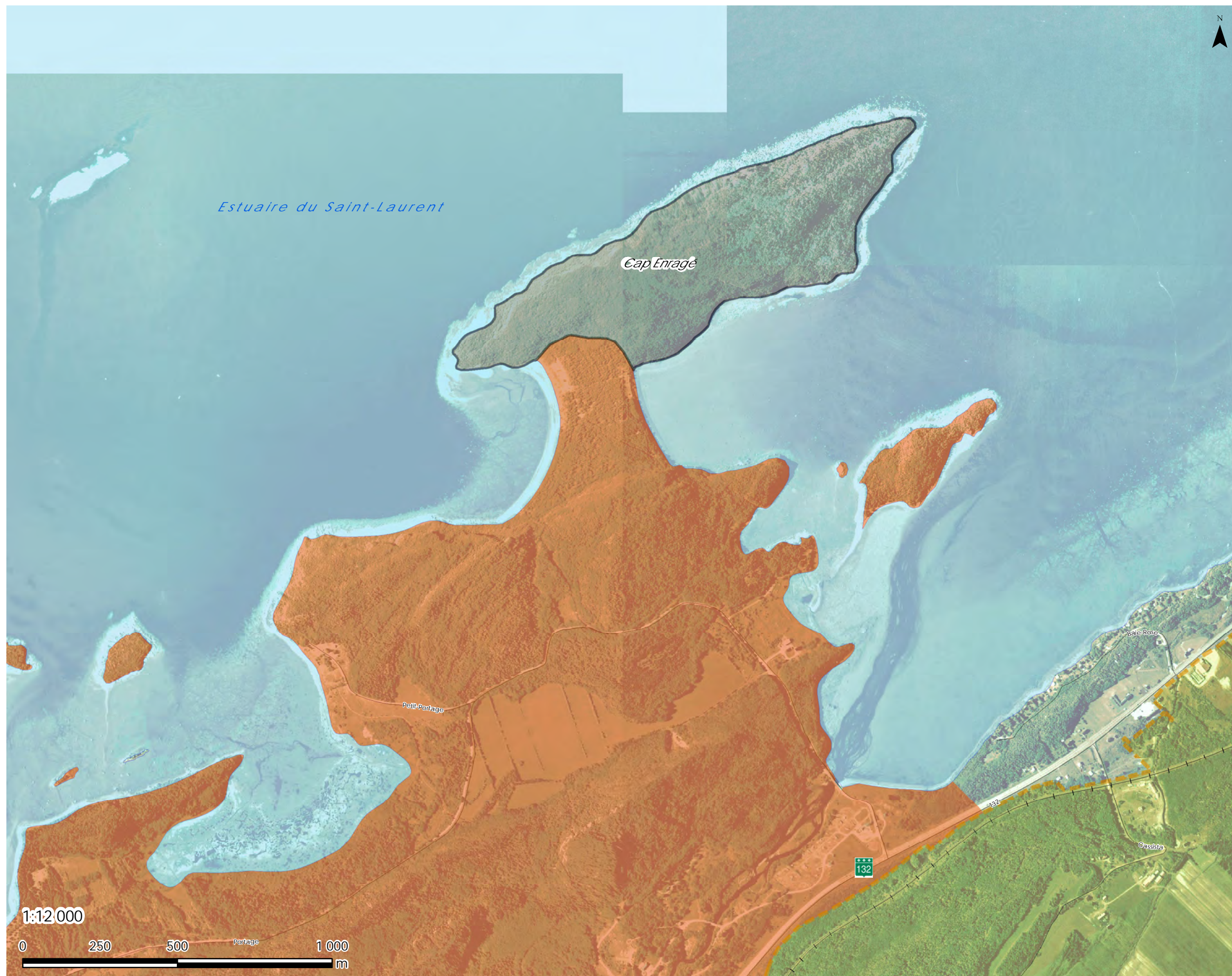


Plan 7.6.6
DÉLIMITATION DE L'AFFECTATION DE
CONSERVATION SUR LE TERRITOIRE
DE LA VILLE DE RIMOUSKI
(BIC - CAP ENRAGÉ)

-  Affectation de conservation
-  Affectation récréative
-  Périmètre urbain
-  Zone agricole



Projection cartographique: MTM Système de coordonnées planes du Québec.
Système de référence géodésique: NAD 83.

Sources des données:
Bases de données topographiques du Québec; Ministère des Ressources naturelles et de la Faune;
Bases de données MRC de Rimouski-Neigette.

©2013 MRC de Rimouski-Neigette. Tous droits réservés.
03-14_Rég_014-4_AUC011 MCO imprimé le 2016-03-27 08:58

Corrigé par:
Lucie Alice Côté
1 octobre 2013

Vérifié par:
François Loiselle

Schéma d'aménagement et
de développement 11-09
Règlement 03-14
Adopté le 23 octobre 2013
En vigueur le 20 décembre 2013

1:12 000

0 250 500 1 000
m