







Plan 7.6.2

DÉLIMITATION DE L'AFFECTATION DE
CONSERVATION DE LA RÉSERVE
ÉCOLOGIQUE CHARLES-B.-BANVILLE
SUR LE TERRITOIRE NON-ORGANISÉ
DU LAC HURON

Légende

-  Route
-  Lac
-  Cours d'eau
-  Réserve Charles-B.-Banville
-  Limite municipale
-  Limite de MRC

Projection cartographique: MTM Système de coordonnées planes du Québec.
Système de référence géodésique: NAD 83.
Sources des données: Base de données topographiques du Québec, Ministère des Ressources naturelles
et de la faune.
Base de données MRC de Rimouski-Neigette, MRC de Rimouski-Neigette.
©2009 MRC de Rimouski-Neigette. Tous droits réservés

Dessiné par:
Emmanuel Fournier

Vérifié par:
François Loiselle

Schéma d'aménagement et
de développement 11-09
Adopté le 25 novembre 2009
En vigueur le 25 mars 2010

