




Plan 7.5.2

DÉLIMITATION DE L'AFFECTATION INDUSTRIELLE SUR LE TERRITOIRE DE LA MUNICIPALITÉ DE SAINT-FABIEN

Légende

-  Voie ferrée
-  Affectation industrielle
-  Périmètre urbain

Projection cartographique: MTM Système de coordonnées planes du Québec.
Système de référence géodésique: NAD 83.
Sources des données: Base de données topographiques du Québec, Ministère des Ressources naturelles et de la Faune.
Base de données MRC de Rimouski-Neigette, MRC de Rimouski-Neigette.
©2009 MRC de Rimouski-Neigette. Tous droits réservés.

Dessiné par:
Emmanuel Fournier

Vérifié par:
François Loiselle

Schéma d'aménagement et de développement 11-09
Adopté le 25 novembre 2009
En vigueur le 25 mars 2010

