









Plan 7.3.2

TERRITOIRES STRUCTURÉS POUR
L'EXPLOITATION FAUNIQUE SUR LE
TERRITOIRE DE LA MRC DE
RIMOUSKI-NEIGETTE

Légende

-  Réserve faunique de Rimouski
-  Zec du Bas-Saint-Laurent (partie)
-  Réserve Duchénier (partie)
-  Pourvoirie Lechasseur (partie)
-  Seigneurie Nicolas-Riou
-  Zec saumon de la rivière Rimouski

 Route

 Lac

 Limite municipale

 Limite de MRC

Projection cartographique: MTM Système de coordonnées planes du Québec.

Système de référence géodésique: MAD 83.

Sources des données: Base de données topographiques du Québec, Ministère des Ressources naturelles et de la faune.

Base de données MRC de Rimouski-Neigette, MRC de Rimouski-Neigette.

©2009 MRC de Rimouski-Neigette. Tous droits réservés.

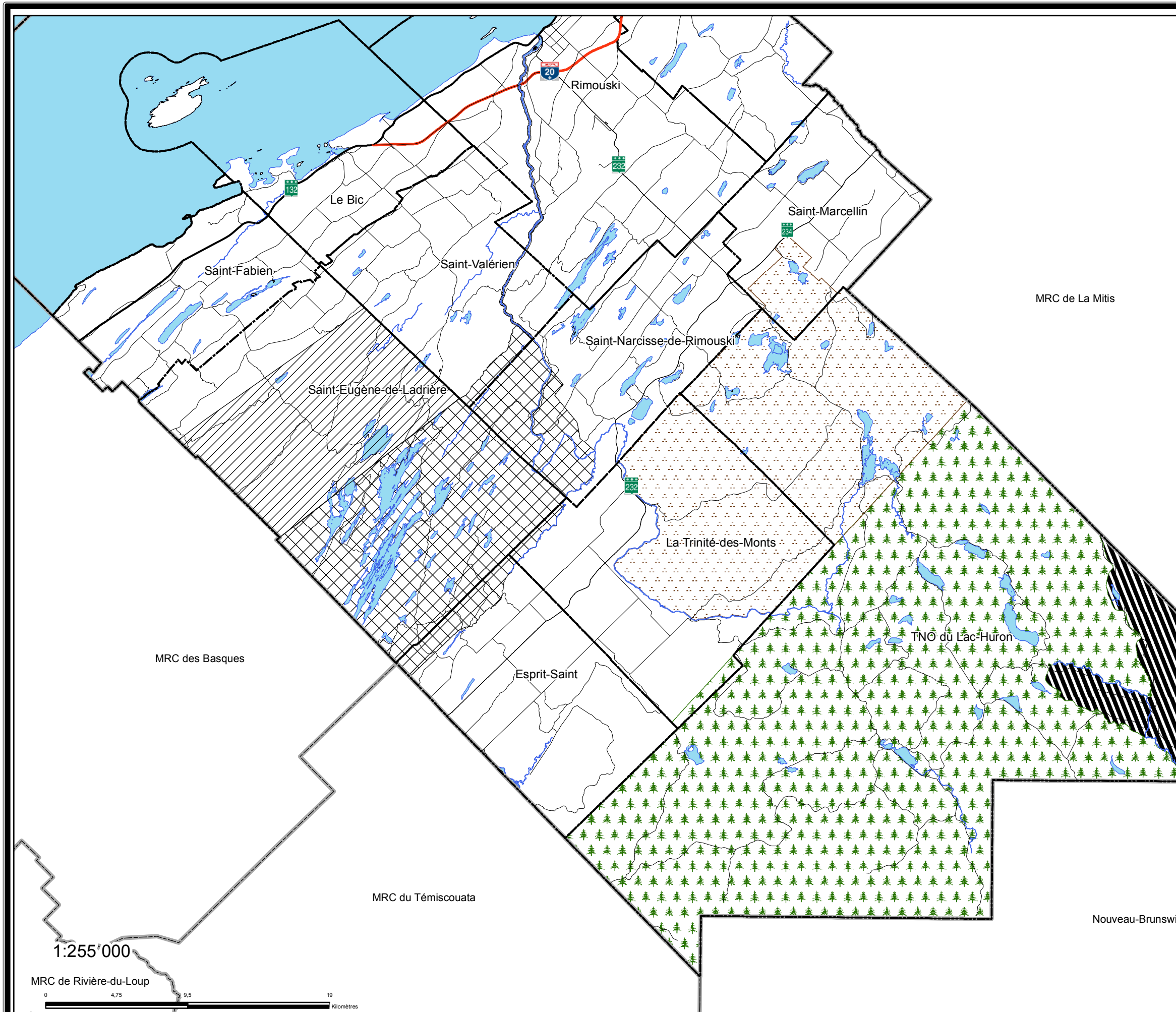
Dessiné par:

Emmanuel Fournier

Vérifié par:


François Loiselle

Schéma d'aménagement et
de développement 11-09
Adopté le 25 novembre 2009
En vigueur le 25 mars 2010



1:255'000

MRC de Rivière-du-Loup



Nouveau-Brunswick