











**Plan 6.1**

CONCEPT D'ORGANISATION  
SPATIALE SUR LE TERRITOIRE  
DE LA MRC DE RIMOUSKI-NEIGETTE

**Légende**

-  Limite municipale
-  Limite de MRC
- Hierarchie du réseau urbain
- Population
-  0 - 1500
-  1501 - 4200
-  4201 et plus
-  Aire d'influence de Rimouski
-  Axe routier structurant (littoral)
-  Axe routier structurant (Haut-pays)
-  Milieu agricole
-  Milieu forestier

Projection cartographique: MTH Système de coordonnées planes du Québec.  
Système de référence géodésique: NAD 83.  
Sources des données: Base de données topographiques du Québec, Ministère des Ressources naturelles et de la faune.  
Base de données MRC de Rimouski-Neigette, MRC de Rimouski-Neigette.  
©2009 MRC de Rimouski-Neigette. Tous droits réservés

Dessiné par: Emmanuel Fournier	Vérifié par: François Loiselle
-----------------------------------	-----------------------------------

Schéma d'aménagement et  
de développement 11-09  
Adopté le 25 novembre 2009  
En vigueur le 25 mars 2010

