






Plan 2.3
RÉGIONS TOPOGRAPHIQUES ET
BIOPHYSIQUES AINSI QUE LES
BASSINS VERSANTS SUR LE
TERRITOIRE DE LA MRC DE
RIMOUSKI-NEIGETTE

Légende

-  Region biophysique
-  Bassin versant

Liste des bassins versants

- 1- Bassin versant Madawaska
- 2- Bassin versant Restigouche
- 3- Bassin versant Porc-Pic
- 4- Bassin versant Sud-Ouest
- 5- Bassin versant Isidor
- 6- Bassin versant du Bic
- 7- Bassin versant Rivière Hâtée
- 8- Bassin versant Rimouski
- 9- Bassin versant Germain-Roy
- 10- Bassin versant Mitis
- 11- Bassin versant du ruisseau à la Loutre

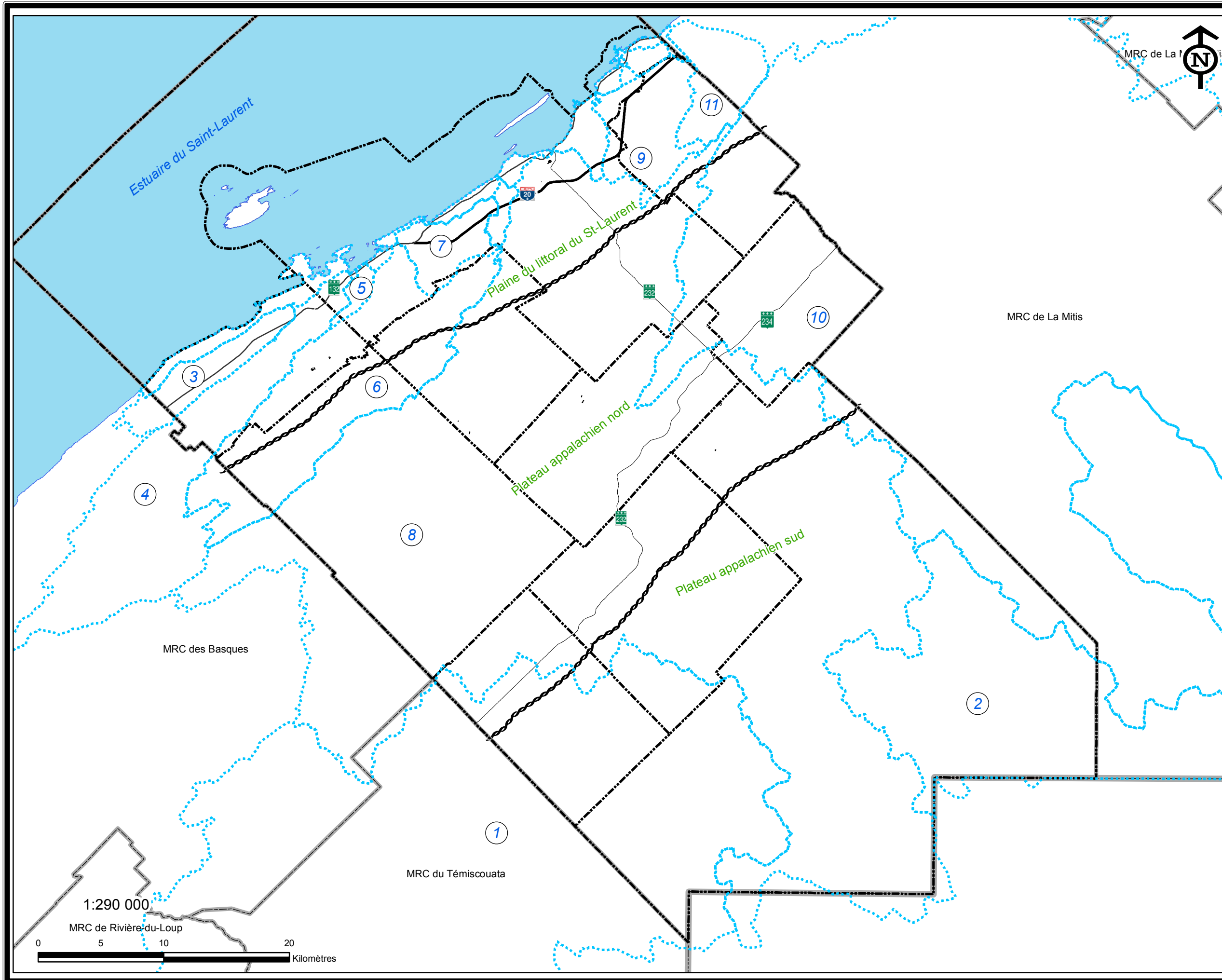
-  Lac
-  Limite municipale
-  Limite de MRC

Projection cartographique: MTM Système de coordonnées planes du Québec.
Système de référence géodésique: NAD 83.
Sources des données: Base de données topographiques du Québec, Ministère des Ressources naturelles
et de la Faune.
Base de données MRC de Rimouski-Neigette, MRC de Rimouski-Neigette.
©2009 MRC de Rimouski-Neigette. Tous droits réservés

Dessiné par:
Emmanuel Fournier

Vérifié par:
François Loiselle

Schéma d'aménagement et
de développement 11-09
Adopté le 25 novembre 2009
En vigueur le 25 mars 2010



1:290 000

MRC de Rivière-du-Loup

