






MRC de La Matapédia

Plan 2.2
TERRITOIRE DE LA MRC DE RIMOUSKI-NEIGETTE

Légende

-  Lac
-  Limite municipale
-  Limite de MRC

Projection cartographique: MTH Système de coordonnées planes du Québec.
Système de référence géodésique: NAD 83.
Sources des données: Base de données topographiques du Québec, Ministère des Ressources naturelles et de la faune.
Base de données MRC de Rimouski-Neigette, MRC de Rimouski-Neigette.
©2009 MRC de Rimouski-Neigette. Tous droits réservés

Dessiné par:
Emmanuel Fournier

Vérifié par:
François Loiseau

Schéma d'aménagement et de développement 11-09
Adopté le 25 novembre 2009
En vigueur le 25 mars 2010

